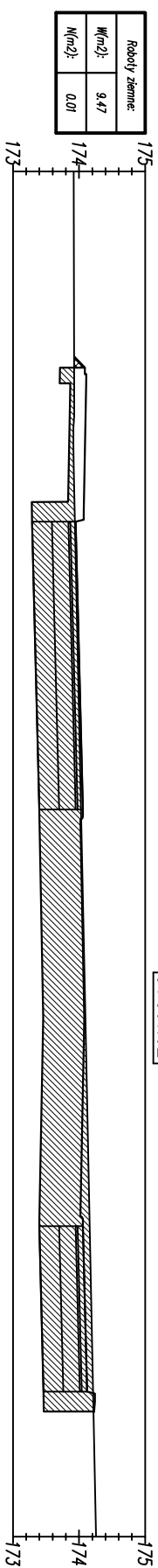


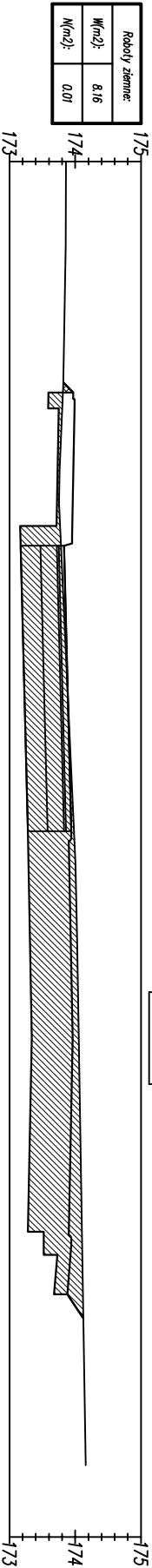
Odsunięcia od osi		-9.65	-7.65	-3.00	0.00	3.00	5.65
Rzędne drogi		174.19	174.15	174.10	174.16	174.10	174.32
Różnica rzędnych	0.01	-0.17	-0.05	-0.18	-0.17	-0.29	-0.21
Rzędne terenu		174.18	174.20	174.28	174.33	174.38	174.41

0+061.62



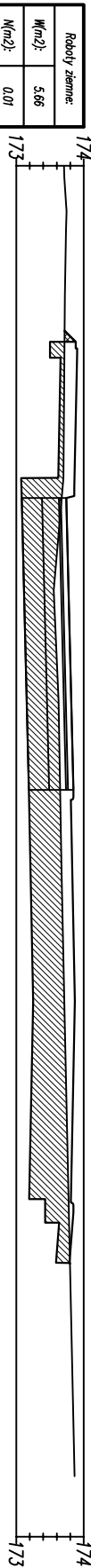
Odsunięcia od osi		-9.65	-7.65	-3.00	0.00	3.00	5.65
Rzędne drogi		174.11	174.07	174.02	174.08	174.02	174.24
Różnica rzędnych	0.18	-0.17	-0.13	-0.01	-0.02	-0.14	-0.09
Rzędne terenu		173.93	173.94	174.03	174.09	174.16	174.23

0+087.99



Odsunięcia od osi		-9.65	-7.65	-3.00	0.00	3.00	3.98
Rzędne drogi		173.99	173.95	173.90	173.90	173.94	173.94
Różnica rzędnych	0.19	0.18	-0.09	-0.15	-0.20	-0.20	-0.20
Rzędne terenu		173.81	173.78	173.99	174.05	174.10	174.10

0+108.32



Odsunięcia od osi		-9.65	-7.65	-3.00	0.00	3.00	3.98
Rzędne drogi		173.90	173.86	173.81	173.81	173.85	173.85
Różnica rzędnych	0.19	0.17	0.16	0.10	0.07	0.07	0.07
Rzędne terenu		173.71	173.69	173.65	173.71	173.78	173.78

Roboty ziemne:	
Wykop	
Nasyp	

UWAGA: Rozcięcie przekroje poprzeczne bez zmiar – zgodnie z projektem pierwotnym

DROG-SAN S.C. ul. Świętej Barbary 26 98-300 Wieluń		tel/fax. 43 843 9341 mob. 506 151 165 mob. 506 151 166	
Stadium: projekt wykonawczy zmienny		BRANŻA: drogowca	
Adres inwestycji	dtr 27/1, 20 13/1, 13/2, 53/4, 53/3, 86/1, 86/2, 91/1, 52/1, 38/2, 1/1, 54/1 dróg 5 Wieluń		
Obiekt	Budowa ul. Fedykowej w Wieluniu		
Inwestor	Gmina Wieluń, p.l.k.Wielkiego 1, 98-300 Wieluń		
Nazwa rysunku	Przekroje poprzeczne ziemne		
FUNKCJA	imię i nazwisko nr uprawnień, izba	podpis	
Projektant Br.Drogowa	mgr inż. TOMASZ STASIAK upr. do proj. bez ogr. w spec. drogowej upr.projekt. L00/08172/P000/08		
Skala	1:100	Data oprac.	02.2018
		Nr rys.	D7w/ZM